



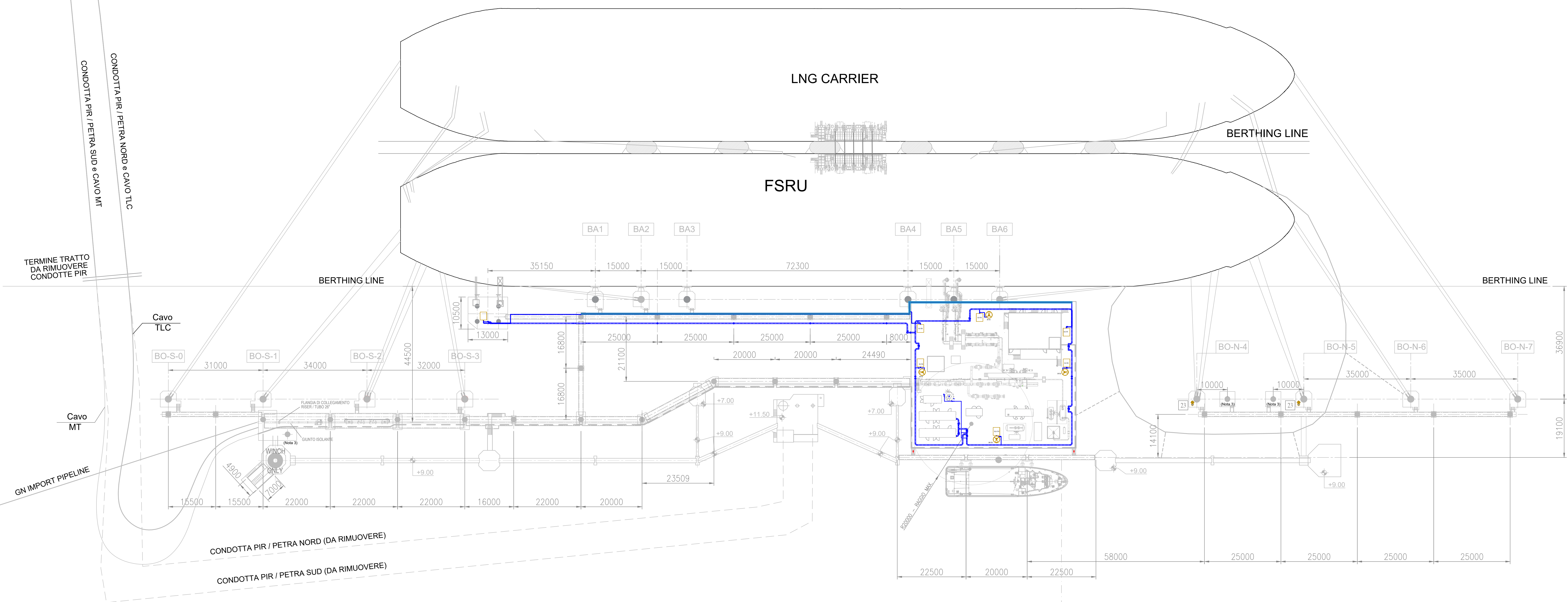


**NOTE GENERALI:**

- 1) Quote in pianta sono in millimetri, elevazioni in metri.
- 2) L'illuminazione e la segnaletica esistenti non sono riportati in questa tavola.
- 3) Pali per supportare eventuali integrazioni al sistema delle utilities di piattaforma.

LEGENDA:

- |   |   |
|---|---|
|  | Tubazione antincendio principale in piattaforma |
|  | Barriera d'acqua                                |
|  | Valvola a diluvio                               |
|  | Monitor acqua antincendio                       |



Cavo di alimentazione elettrica BT per  
colonnine di ricarica rimorchiatori  
ormeggiati presso la diga

0_F	Settembre 23	MISSIONE PER PERMESSI				D.LOVARONE	G. SAGARA	1_FUSIONE 1_F. S. GIULIO	
REV	DATA	DESCRIZIONE				ELABORATO	VERIFICATO	APPROVATO	
Proprietario		 Progettista  T.E.N. ITALY SOLUTIONS S.p.A.				Disegno		00B-ZA-17178	
EMERGENZA GAS INCREMENTO DI CAPACITA' DI RIGASSIFICAZIONE (DL 17.05.2022 , n. 50) FSRU Ravenna e Collegamento alla Rete Nazionale Gasdotti						Revisione		0_F	
Piattaforma di Ormezzogo Petrol Planimetria Rete Anticipando						Comm.		N/Q/R 22199	
						Cod. tec.		-	
						Scala		1:500	
								Fg 1 di 1	